




<b>1. Název zajištěné cesty</b>	<b>Franzi Klettersteig Reiteralalm</b>
<b>2. Stát, pohoří, Skalní oblast</b>	<b>Rakousko , Steiermark, , Schladminger Tauern</b>
<b>3. Čas a převýšení</b>	Nástup 30 minut, převýšení 150m Klettersteig 60 minut, převýšení 200 m Sestup 30 minut
<b>4. Obtížnost zajištěné cesty</b>	C/D
<b>5. Východisko</b>	Gröbming, Stoderzinken
<b>6. Možnosti příjezdu</b>	Příjezd autem: Z Schladmingu po silnici B320 k západu asi 6 km. Zde vlevo odbočka na Reiteralalm. Silnička vystoupá nejprve k dolní stanici lanovky.  Zde buď lanovkou na Reiteralalm, nebo před stanicí vpravo pokračuje úzká silnička vzhůru. Jde o zpoplatněnou silnici – 4,5 E v roce 2021. Silnice je částečně prашná. Silnicí až na nejvyšší parkoviště. Nyní – v r. 2021 – je velké parkoviště vytvořeno v ploše široké sjezdovky.
<b>7. Popis zajištěné cesty – charakteristika, aktuální údaje, vlastní dojmy, poznatky o frekventovanosti</b>	<p>Od parkoviště z pravého rohu stoupá vzhůru značená pěšina směřující k horní stanici lanovky. Kousek vzhůru, vlevo, lesem k vyhlídce. Nyní vpravo, kousek dolů a na okraji lesa vlevo podél lesa ke křižovatce vlevo od vodní nádrže.</p>  <p>Z křižovatky pokračujeme po cestě č. 66 směr Rippetegg. Asi po 30 minutách se dostáváme pod skály spadající s hřebene. Zde lavička a informační tabule u počátku cesty.</p>  

Nejprve snadno k žebříku a tím na první skalku. Následuje traverz A, B. Několik kroků v hladkých plotnách.



Chodeckým terénem dále

Následuje hladká stěnka B/C, výše B, plotny A/B. Skála je hladká, ale dobře drží.





Přicházíme k 1.stěně. Plotnovité B/C, výše strmě C/D.







nakonec cesta uhýbá vpravo B, B/C



Přicházíme pod 2. stěnu. Dole B/C, výše C/D



a nakonec již snadno B, A ke konci cesty na travnatém hřebeni.

	Sestup: vpravo po hřebeni ke kříži a pak sestup po značené cestě dolů k vodní nádrži a kolem ní zpět na parkoviště
<b>8. Občerstvení, ubytování</b>	Gaselhöhenhütte - Reiteraln
<b>9. Mapy</b>	Kompass WK293 Dachsteingruppe, Schladminger Tauern
<b>10. Odkazy</b>	<p><a href="https://www.bergsteigen.com/touren/klettersteig/franzi-klettersteig-reiteraln/">https://www.bergsteigen.com/touren/klettersteig/franzi-klettersteig-reiteraln/</a></p> <p><a href="http://www.orionsoft.cz/ferrata/route.asp?id=415">http://www.orionsoft.cz/ferrata/route.asp?id=415</a></p> <p>video:<a href="https://youtu.be/NZBAZfv8gTQ">https://youtu.be/NZBAZfv8gTQ</a></p>
<b>11. Zpracovatel, datum absolvování zajištěné cesty</b>	Ing. Ladislav Beneš, vůdce VHT. Absolvováno 6.9.2021. Kontakt: ladaobns@gmail.com