




1. <b>Název zajištěné cesty</b>	<b>Goldgrat Klettersteig- Nauders</b>
2. <b>Stát, pohoří, Skalní oblast</b>	Rakousko , Tiroly, Ötztalské Alpy
3. <b>Čas a převýšení</b>	Nástup 5 minut, Klettersteig 2:45 h, 420 m převýšení Návrat 2 h
4. <b>Obtížnost zajištěné cesty</b>	C
5. <b>Východisko</b>	Nauders
6. <b>Možnosti příjezdu</b>	Příjezd autem: Po dálnici A12 po exit 144 a zde vlevo do Landecker Tunnel. Alternativně údolím po silnici č B171 do Landecku a zde vlevo po silnici L76. Dále pokračujeme údolím po cestě B180 až do Neuders. Zde velké parkoviště u lanovky Bergkastelbahn.
7. <b>Popis zajištěné cesty – charakteristika, aktuální údaje, vlastní dojmy, poznatky o frekvencii</b>	<p>Lanovkou Bergkastelbahn a následující sedačkovou lanovkou Zirnbahn.</p> <p>Klettersteig začíná kousek na lanovkou a je označen tabulí. Celkově: celá řada pasáží A, které jsou v podstatě na přidržení, pokud vůbec. Pasáže B jsou již zajímavější, je jich hodně a je to krásné lezení se spoustou přírodních chytů a stupů. Občas je ale některý krok dost vysoký!</p> <p>Úseků C není mnoho. První jsou 3 kramle ve svislé stěnce, kde je potřeba se přitáhnout rukama, druhé C je dokonce lehce převislé a opět vyžaduje trochu síly.</p> <div style="display: flex; justify-content: space-around; align-items: center;"> <div style="text-align: center;">  <p><i>Prvé metry zajištění</i></p> </div> <div style="text-align: center;">  <p><i>Prvé C</i></p> </div> </div>




Další úsek



Druhý úsek C


Na prvním „vrcholku“ Goldspitz 2012 m malý kříž . Dále pokračuje hřeben celkem snadno, následující C je opět velmi strmé, následuje svislejší B/C, snadné a pak opět strmé B.



Pohled zpět na Goldspitz



Další výstup



Dosahujeme Mitterkopf. Tento vrcholek není nijak výrazný. Přicházíme k novému bivaku pro 4 osoby. Hlavně za bouřky asi nedocenitelný. Nad ním poslední C – opět svislá stěnka. Dále již snadno na vrchol.



Celá cesta není těžká, průměrná obtížnost není vysoká, ale jde o krásný hřebínek s nenáročným lezením po skalách a krásnými výhledy.

Sestup – s vrcholku jakoby vlevo oproti příchodu. V první části sestup pojištěn lanem na přidržení A, dále pak již sestup pěšinou, místy suť. Sestupujeme k jednomu jezeru, které obejdeme a na jeho vzdálenějším konci vyjdeme na „hřeben“. Odtud po cestě pro pěší velkým obloukem k mezistanici lanovky.

Cesta je relativně dlouhá, pozor na čas poslední jízdy lanovky - většinou v 17 h

**8.  
Občerstvení,  
ubytování**

Občerstvení či ubytování je možné v Nauders a u stanice lanovky

**9.  
Mapy**

Kompass WK 42 Sammaugruppe

**10.  
Odkazy**

<https://www.bergsteigen.com/touren/klettersteig/goldgrat-klettersteig-nauders/>  
<http://www.orionsoft.cz/ferrata/route.asp?id=474>

**11.  
Zpracovatel,  
datum absolvování  
zajištění  
cesty**

Ing. Ladislav Beneš, vůdce VHT. Absolvováno 19.8.2023. Kontakt: ladaobns@gmail.com