




1. Název zajištěné cesty	Hochjoch Klettersteig - Schruns
2. Stát, pohoří, Skalní oblast	Rakousko, Verwall Gruppe
3. Čas a převýšení	Nástup: 50 minut, 150 metrů převýšení Klettersteig: 4 h, 450 m převýšení Sestup: 30 minut
4. Obtížnost zajištěné cesty	C
5. Východisko	Schruns – parkoviště je asi 200 m východně od centra a je určeno pro cestující lanovky Hochjochbahn
6. Možnosti příjezdu	Montafonským údolím do obce Schruns
7. Popis zajištěné cesty – charakteristika, aktuální údaje, vlastní dojmy, poznatky o frekventovanosti	<p>Lanovkou Hochjochbahn a pokračováním sedačkovou lanovkou Sennigrat vyjedeme až na hřeben do výše asi 1850 m. Po výstupu z lanovky se stáčíme vpravo, podejdeme příjezd lanovky a sestupujeme širokou cestou k stanici lanovky na druhé straně hřebene. Vedou nás značky směr Hochjoch a Kälbersee Klettersteig. Sejdeme až k chatce u jezera Kälbersee, kde je rozcestník. (pozn.: v r. 2018 zde směrovka na Kälbersee Klettersteig ukazovala skoro opačným směrem. Jsme-li rychlí, můžeme nyní absolvovat i Kälbersee Klettersteig). Od rozcestníku stále po směrovkách Hochjoch klettersteig obejdeme jezero Schwarzsee a v serpentínách stoupáme pod skály k nástupu. Nástup začíná v dosti strmém zatravněném svahu, kde je málo místa vhodného k oblečení potřebného vybavení.</p> <p>Zpočátku snadno A - B, posléze strměji - až převísek C. Následuje žebřík a nad ním již snadnější hřeben A/B s jedním místem B/C. Cesta vede často trávou, kde je vyšlapaná stezka v hlíně. To může být velký problém za mokra a po dešti.</p>  <p>Přicházíme pod vrchol Hochjochu. Nejprve krátký - 10 m lanový most. Od jeho konce vede jednak zajištěná cesta přímo vzhůru k vrcholu, která se využívá jako přístupová cesta k opakovanému průchodu druhého mostu.</p>



Druhý most je dlouhý 62 m, je jednostopý, s kovovými nášlapnými plochami na nosném páru lan. Max. zatížení je psáno 3 osoby.



Za mostem již celkem snadno A - B na hřeben. Nyní vlevo asi 100 m hřebenem A/B k vrcholu.



S vrcholu pokračuje klettersteig návratem zpět hřebenem A/B a dále poměrně dlouhým, téměř neustále klesajícím hřebenem obtížnosti A - B. až k horní stanici zimní lanovky.

	 <p data-bbox="414 582 1401 667">Od konce klettersteigu sestupujeme nejprve po široké sjezdové cestě vedoucí k horní stanici další zimní lanovky Panorama Bahn, odtud sestup a traverz k chatě Wormser Hütte a dále západní stranou hřebene zpět k horní stanici lanovky Sennigrat.</p>
8. Občerstvení, ubytování	chatka s občerstvením u jezera Kälbersee chata Wormser Hütte
9. Mapy	Kompas 292 Vorarlberg Kompas WK 032
10. Odkazy	https://www.bergsteigen.com/touren/klettersteig/hochjoch-klettersteig-schruns/ http://viaferrata.orionsoft.cz/route.asp?id=357
11. Zpracovatel, datum absolvování zajištěné cesty	Ing. Ladislav Beneš, vůdce VHT. Absolvováno 28.8.2018. Kontakt: ladaobns@gmail.com