




<b>1.</b> <b>Název zajištěné cesty</b>	<b>Karwendel Klettersteig</b>
<b>2.</b> <b>Stát, pohoří, Skalní oblast</b>	Německo, Karwendel
<b>3.</b> <b>Čas a převýšení</b>	Nástup 15 minut, 45 m převýšení Klettersteig 35 minut 75 m převýšení Sestup 15 minut
<b>4.</b> <b>Obtížnost zajištěné cesty</b>	C
<b>5.</b> <b>Východisko</b>	Mittenwald
<b>6.</b> <b>Možnosti příjezdu</b>	Z Garmisch-Partenkirchen po silnici E533, B2 do Mittenwaldu. Druhým výjezdem do Mittenwaldu vpravo a ihned vlevo , pak vpravo na parkoviště u dolní stanice Karwendelbahn. Z Innsbrucku Z směrem k Zirlu. Zde vpravo po silnici E533, B177 na hraniční přechod do Německa. Nyní do Mittenwaldu. Druhým sjezdem do Mittenwaldu vpravo, podjezd hlavní silnice a vlevo k parkovišti u dolní stanice lanovky.
<b>7.</b> <b>Popis zajištěné cesty – charakteristika, aktuální údaje, vlastní dojmy, poznatky o frekvencovanosti</b>	<p>Lanovkou na horní stanici. Od ní po značené cestě do sedla mezi Westlicher Karwendelspitze a Nördlicher Linderspitze. Zde vlevo začíná zajištěná cesta.</p> <div data-bbox="432 846 874 1120" data-label="Image"> </div> <div data-bbox="880 837 1394 1326" data-label="Image"> </div> <p>Lano je dost tlusté. První úseky jsou snadné A, A/B, následuje traverz, stupy přírodní, chyty nic moc,</p> <div data-bbox="450 1451 1305 1962" data-label="Image"> </div>



pak těžší stěnka C, trochu vytlačuje, ale lze zakomínovat, a výše opět snazší. Chce to používat všechny přírodní stupy i chyty. Nakonec hřebínkem A na vrchol Wesliche Karwendelspitze. Poslední metry na vrchol lehce oklouzané.



	<p>Cesta dolů klesá s vrcholku pravým úbočím a je zajištěna lanem – je to tak obtížnost A, ale je tam suť, tak se lano na přidržení hodí. Sestupujeme k úpatí skal.</p> <div style="display: flex; justify-content: space-around;">  </div> <p>Odtud buď výstupovou cestou zpět k horní stanici lanovky, nebo můžeme navázat na cestu Mittenwalder Höhenweg.</p>
<p><b>8. Občerstvení, ubytování</b></p>	<p>Karwendelbahn Bergstation</p>
<p><b>9. Mapy</b></p>	<p><a href="https://mapy.cz/zakladni?x=11.2972270&amp;y=47.4284234&amp;z=19&amp;l=0&amp;source=osm&amp;id=64611">https://mapy.cz/zakladni?x=11.2972270&amp;y=47.4284234&amp;z=19&amp;l=0&amp;source=osm&amp;id=64611</a> F&amp;B WK 323</p>
<p><b>10. Odkazy</b></p>	<p><a href="https://www.bergsteigen.com/touren/klettersteig/karwendel-klettersteig/">https://www.bergsteigen.com/touren/klettersteig/karwendel-klettersteig/</a> <a href="http://viaferrata.orionsoft.cz/route.asp?id=383">http://viaferrata.orionsoft.cz/route.asp?id=383</a></p> <p>video: <a href="https://youtu.be/QsJArkbiSg">https://youtu.be/QsJArkbiSg</a></p>
<p><b>11. Zpracovatel, datum absolvování zajištěné cesty</b></p>	<p>Ing. Ladislav Beneš, vůdce VHT. Absolvováno 2.9.2020. Kontakt: ladaobns@gmail.com</p>