




1. Název zajištěné cesty	Maiklsteig
2. Stát, pohoří, Skalní oblast	Rakousko , Tirol , Kaiser Gebirge
3. Čas a převýšení	Nástup 45 min, 500 m převýšení při celém okruhu Klettersteig 15 min, 100 m převýšení Návrat 2 h
4. Obtížnost zajištěné cesty	A/B
5. Východisko	St. Johan - Hinterkaiser
6. Možnosti příjezdu	Příjezd autem: Po dálnici přes Kufstein, za ním vlevo po cestě B173 a posléze B178 do St. Johann in Tirol. Zde k SZ silničkou do Hinterkaiseu. Za vlastní osadou Hinterkaise asi po 100 m průjezd lesem, kde na obou stranách silnice jsou parkoviště.
7. Popis zajištěné cesty – charakteristika, aktuální údaje, vlastní dojmy, poznatky o frekventovanosti	Značená cesta začíná u rozcestníku u parkoviště. Od parkoviště cesta celkem nekompromisně stoupá, vede lesem. Několik zajištěných míst je až úplně nahoře . Je to psáno A a B, ale lze to jít bez jištění. Zdola značeno 50 minut., jen pro zkušené. Typická Zajištěná cesta, nikoliv klettersteig
	



	<p>Návrat možný stejnou cestou, Zajímavější je pokračovat po hřebenu vpravo – stoupáme ještě kousek k Ursulakreuz a pak hřebenem dál. Nejvyšší bod je Schatterberg, pak cesta začíná klesat . Zde v sestupu (cca po 1 h) několik míst s lanem na přidržení</p> <p>.V úbočí mjííme Gmail-Kappele – kapličku ve skále. Hezká, zamčená. Název od slova malba – dříve zde býval obraz Matky Marie. Níže mjííme domek - pustevnu Einsiedelei. Od ní cesta ještě stále klesá , křížová cesta s dřevěnými vyřezávanými reliefy.. U okraje lesa je šipka vpravo směr Rummlerhof , tuto cestu využíváme a pokračujeme traverzem loukami až k Maiklsteigu – zde po louce cestou dolů k parkovišti</p>
8. Občerstvení, ubytování	
9. Mapy	Kompass WK 9 Kaisergebirge
10. Odkazy	https://www.bergsteigen.com/touren/klettersteig/maiklsteig/ http://www.orionsoft.cz/ferrata/route.asp?id=475
11. Zpracovatel, datum absolvování zajištěné cesty	Ing. Ladislav Beneš CSc, MT, vůdce VHT. Absolvováno 12.8.2023. Kontakt: ladaobns@gmail.com