




1. Název zajištěné cesty	Obetraun Klettersteig
2. Stát, pohoří, Skalní oblast	Rakousko , Oberosterreich, Dachsteingebirge
3. Čas a převýšení	Nástup 5 minut, 10 m převýšení. Klettersteig 20 minut, 40 m převýšení Návrat 5 minut
4. Obtížnost zajištěné cesty	B/C
5. Východisko	Obertraun
6. Možnosti příjezdu	Příjezd autem: Po dálnici A1 k Exitu 224, směr Gmunden a dále po silnici B145 do Bad Goisem. Za ním vpravo po B166 a L547 do Hallstadttu a do Obertraunu. Projedeme obcí a za ní až k prvnímu železničnímu přejezdu. Zde parkujeme u železniční zastávky (v r. 2022 v rekonstrukci)
7. Popis zajištěné cesty – charakteristika, aktuální údaje, vlastní dojmy, poznatky o frekventovanosti	<p>Od železniční zastávky asi 50 m zpět a vstoupíme do lesa. Zde skalní stěna, po jejímž obvodu vede zajištěná cesta.</p> <p>Jde v podstatě o jednu stěnu. Doporučuji nástup zleva. Nástup A/B kramle, kramle B a výše opět A/B k počátku lanového mostu.</p>
	
	
	<i>Nástup</i>
	<i>kolíkový traverz</i>
	
	<i>dolní lanový most</i>

Bud' přes lanový most A/B , výše B/C a opět druhým mostem zpět,
nebo rovnou vzhůru C.



Horní lanový most

Výše opět A/B, B na kolících pro nohy, škrabové plotny B a traverz
A/B ke konci Flying Fox – lano není, takže zpět



horní traverz



v nejvyšším bodě



odbočka cest

- a pak dolů pravou větví A/B, kramlové žebříky B.



Sestup pravou cestou



pravý nástup



kramlový žebřík

	Sestup nástupovou cestou
8. Občerstvení, ubytování	Obertraun
9. Mapy	AV mapa 14 Dachsteingebirge
10. Odkazy	https://www.bergsteigen.com/touren/klettersteig/wildkar-klettersteig/ http://www.orionsoft.cz/ferrata/route.asp?id=439 video: https://youtu.be/ns8iE0jHGw4
11. Zpracovatel, datum absolvování zajištěné cesty	Ing. Ladislav Beneš, vůdce VHT. Absolvováno 11.8.2022. Kontakt: ladaobns@gmail.com