




1. <b>Název zajištěné cesty</b>	Rosina Klettersteig
2. <b>Stát, pohoří, Skalní oblast</b>	Rakousko , Steiermark, , Dachsteingebirge
3. <b>Čas a převýšení</b>	Nástup 20 minut, převýšení 80 m Klettersteig 45 minut , převýšení 140 m Sestup 45 minut
4. <b>Obtížnost zajištěné cesty</b>	D
5. <b>Východisko</b>	Ramsau - Silberkarklamm
6. <b>Možnosti příjezdu</b>	Příjezd autem: Od Schladmingu směr Ramsau a pak vpravo směr Weissenbach. Před ním vlevo na odbočku směr Silberklamm. Zde placené parkoviště.
7. <b>Popis zajištěné cesty – charakteristika, aktuální údaje, vlastní dojmy, poznatky o frekventovanosti</b>	<p>Od parkoviště několik minut ke vstupu do soutěsky – zde se platí vstupné – 4,5 E.</p> <p>Stoupáme soutěskou k druhému lanovému mostu přes potok – z levého na pravý břeh. Zde je začátek naší cesty.</p> <p>Z cesty pro pěší vzhůru k lanovému mostu, tím na pravý břeh.</p>
	

Od lanového mostu strmou stěnou vzhůru C/D, výše D a dále opět C/D.



Následuje snazší pasáž C , opět C/D a další úsek D.



Závěr C a snazším terénem A/B ke konci cesty.

Cesta je náročná, neboť neposkytuje místa pro odpočinek. Cesta je hodně navštěvovaná. Od konce cesty stoupáme dále asi 10 minut až na turistickou značku a tou vpravo asi 20 minut k chatě Silberkarhütte. Od ní přístupovou cestou skrz soutěsku zpět k parkovišti.

**8.  
Občerstvení,  
ubytování**

Ramsau  
Silberkarhütte

**9.  
Mapy**

Kompass WK20 Dachstein Südl Salzkammergut

**10.  
Odkazy**

<https://www.bergsteigen.com/touren/klettersteig/rosina-klettersteig/>

<http://www.orionsoft.cz/ferrata/route.asp?id=410>

video: <https://youtu.be/CZiIUekhl6Q>

**11.  
Zpracovatel,  
datum absolvování  
zajištěné cesty**

Ing. Ladislav Beneš, vůdce VHT. Absolvováno 5.9.2021. Kontakt: ladaobns@gmail.com

