


<b>1. Název zajištěné cesty</b>	Karl, Julius, Emil, David, Florasteig Klettersteig
<b>2. Stát, pohoří, Skalní oblast</b>	Rakousko , Steiermark, , Dachsteingebirge
<b>3. Čas a převýšení</b>	Nástup 30 minut, převýšení 80m Klettersteig asi 60 minut celkem, převýšení 70 m Sestup 30 minut
<b>4. Obtížnost zajištěné cesty</b>	Karl D Julius E Emil B/C David A/B Florasteig A
<b>5. Východisko</b>	Gröbming, Stoderzinken
<b>6. Možnosti příjezdu</b>	Příjezd autem: Z Schladmingu nebo z Liezenu po silnici B320 do Gröbmingu. Zde odbočíme na horskou zpoplatněnou silnici do Stoderzinkenu. V r. 2021 mýto 15 E, při konzumaci v chatě 12E. Silnice je částečně prašná. Pod chatou několik velkých parkovišť.
<b>7. Popis zajištěné cesty – charakteristika, aktuální údaje, vlastní dojmy, poznatky o frekventovanosti</b>	<p>Od parkoviště výstup k chatě Gasthof Steinerhaus a odtud klesáme do údolíčka. Zde vpravo po šípkách směr Friedenskircherl. Míjíme pomník místního spisovatele a dostáváme se k dřevěné kapličce. Zde je možno nasadit klettersteigové vybavení.</p> <p>Od kapličky kousek po společné cestě k nástupům. Je značena jako Florasteig – obtížnost A. Na křižovatce odbočujeme vlevo vzhůru, rovně a dolů pokračuje cesta k nástupu cesty Franz a Peter. Stoupáme cestou Florasteig A, výše již bez jištění. Vpravo odbočuje traverz A k horní skále s cestami Karl, Julius, Emil a David. Přicházíme k horní skále. Zde jsou cesty zprava: Karl a Julius – mají společný nástup k 2. přepínce, více vlevo je Emil a k Davidovi musíme vystoupat podél úpatí skal až téměř pod lanový most.</p> 

Karl - obtížnost D, převýšení asi 20 m, délka asi 30 m. První dvě přepínky společné s cestou Julius, pak Karl odbočuje vpravo. Prvé 4 přepínky jsou v hladké svislé skále bez stupů – jen na tření – úsek D - výše pak vede cesta hřebenem pilíře C/D a D.



*Nástup, cesta vede za hranu*



*horní část*

Dostáváme se do společného bodu cest Karl, Julius a Emil. Odtud pokračujeme traverzem vlevo A, A/B k vyústění cesty David a společně pak přes skalku, kde možnost odbočky na lanový most (v r. 2021 uzavřen pro havarijní stav, ale již je připraven nový) a sestup do úžlabiny. Odtud vzhůru travou na značenou cestu.




*Traverzem nad lanový most*




*sestup do úžlabiny*



Julius - obtížnost E, převýšení asi 20 m, délka asi 30 m. První dvě přepínky společné s cestou Julius, pak Julius pokračuje vzhůru. Cesta v hladké svislé skále bez stupů – jen na tření. Výše pak šikmý traverz vlevo C/D a dále méně strmým terénem D a C/D ke společnému bodu cest – viz výše.



Emil – obtížnost dole B/C , výše B – převýšení asi 15 m. Vystrojeno kramlemi u  
přepínek, ale nepokrývají všechny kroky. Cesta končí ve společném bodu cest – viz  
výše



*pohled zdola*



*pohled k nástupu*



*pohled shora*



David – obtížnost A/B, převýšení asi 10 m. Cesta vystrojena dokonale kramlemi. Nahore navazuje na společnou cestu vlevo viz výše.



Sestup: od konce cesty vystoupáme kousek trávou ke značené cestě a po ní vlevo zpět k parkovišti.

Pokud chceme pokračovat dalším klettersteigem: Po značené cestě vlevo asi 10 m. Zde žlutý rozcestník ukazující cestu k chatě. Odbočíme k okraji masivu a vidíme červenou značkou vyznačenou cestu klesající strmě dolů. Je to cesta Florasteig, v horní části bez jištění, v dolní části s jištěním obtížnost A. Z ní lze odbočit vlevo k horní skále s cestami Karl D, Julius E, Emil B/C a David A/B, nebo sestoupíme až na křižovatku za kapličkou.

**8.  
Občerstvení,  
ubytování**

Gf. Steinerhaus

**9.  
Mapy**

Kompass WK293 Dachsteingruppe, Schladminger Tauern

**10.  
Odkazy**

<https://www.bergsteigen.com/touren/klettersteig/stoderzinken-klettersteige-klettersteigpark/>  
<https://www.bergsteigen.com/touren/klettersteig/lorasteig-stoderzinken/>

<http://www.orionsoft.cz/ferrata/route.asp?id=414>  
video: <https://youtu.be/K3f6otuUUF4>

**11.  
Zpracovatel,  
datum absolvo-  
vání zajištěné  
cesty**

Ing. Ladislav Beneš, vůdce VHT. Absolvováno 4.9.2021. Kontakt: ladaobns@gmail.com