



|   |   |
|---|---|
| <b>1.<br/>Název zajištěné cesty</b>   | Blodigrinne Klettersteig  |
| <b>2.<br/>Stát, pohoří,<br/>Skalní oblast</b>   | Rakousko, Rätikon   |
| <b>3.<br/>Čas a převýšení</b>   | Nástup: 3h, převýšení 1200 m<br>Vlastní zajištěná cesta: 2h, převýšení 650 m<br>Sestup: 3,5 h   |
| <b>4.<br/>Obtížnost<br/>zajištěné cesty</b>   | C/D   |
| <b>5.<br/>Východisko</b>  | Parkoviště v Latschau u přehrady Lünerseewerk a lanovky Golmerbahn.   |
| <b>6.<br/>Možnosti příjezdu</b>   | Od Bludenz po Montafonské silnici č. 188 do Tschaggunsu. Ten projedeme vzhůru směr Latschau a zde k přehradě Lünerseewerk / Golmerbahn. Zde můžeme parkovat na parkovišti lanovky   |
| <b>7.<br/>Popis zajištěné cesty –<br/>charakteristika,<br/>aktuální údaje,<br/>vlastní dojmy,<br/>poznatky o<br/>frekvencovanosti</b> | <p>Od parkoviště po značené cestě směr Lindauer Hütte. Jsou k dispozici dvě cesty, každá po jednom břehu. Cesta na levém břehu vede nejprve po silničce, později pastvinami rychle vzhůru a závěr opět po silničce. Cesta na pravém břehu vede stále po silničce, v druhé polovině pak značka zkracuje serpentiny silnice.</p> <p>Od chaty Lindauer Hütte směr Öfapass. Údolím stoupáme nejprve mírně, později rychleji do výšky asi 2080m, kde kovový rozcestník. Odbočujeme vlevo k nástupu klettersteigu. V terénu neznačeno, jen vyšlapaná pěšinka. Nejprve vzhůru, pak vlevo pod skály.</p>  <p>Od nástupu nejprve asi 50 m obtížnosti A - v podstatě jen na přidržení. Dále stoupáme sutí, spíše vlevo. Přicházíme k prahu, kde máme dvě možnosti. Levá je těžší C/D, pravá snazší B. Obě jsou v dolní části kramlové a kramlí je dost.</p>  <p>Varianta B – střední část</p> |



Dolní část C/D




Pod hřebenem

Těžší cesta je lehce vytlačující, výše pak již snadnější a končí lanem vedeným na ne příliš strmých škrapech, které se jdou na tření.




Varianta B – dolní část

Snazší cesta je po kramlovém začátku také vedena po mírně stoupajících škrapech a závěr tvoří 3m blok s kramlemi B.  
Následuje opět cesta sutí. Je třeba se držet vlevo, neboť výše cesta pokračuje po skalách vlevo nad suťovým žlebem. Jde o úsek B, B/C, kde hodně přirozených stupů i chytů.



Výše opět sutí při levé straně. Několika metrový traverz nad koncem žlebu je zajištěn lanem - A na přidržení. Zde asi pozor na kameny, které bychom mohli shodit dolů. Nyní již stoupáme volně do sedla a z něj suťovým svahem klíčujeme vzhůru ke skalkám. Ve skalkách stěnka a úžlabina B,C a pak již snadno na vrchol.



Stupstap výstupovou cestou s tím, že skalnatý práh nepřekonáváme cestou C/D, ale levou obtížností B. Nad každým úsekem je místo, kde je možno se vyhnout s lidmi jdoucími opačným směrem a odkud je vidět dál.

|   |  |
|---|--|
| <p><b>8.</b><br/><b>Občerstvení,<br/>ubytování</b></p>                              | <p>Lindauer Hütte</p>  |
| <p><b>9.</b><br/><b>Mapy</b></p>  | <p>Kompas WK 032 Alpenpark Montafon</p>  |
| <p><b>10.</b><br/><b>Odkazy</b></p>   | <p><a href="http://www.bergsteigen.com/klettersteig/vorarlberg/raetikon/blodigrinne-klettersteig">http://www.bergsteigen.com/klettersteig/vorarlberg/raetikon/blodigrinne-klettersteig</a><br/><a href="http://viaferrata.orionsoft.cz/route.asp?id=298">http://viaferrata.orionsoft.cz/route.asp?id=298</a></p> |
| <p><b>11.</b><br/><b>Zpracovatel,<br/>datum absolvování<br/>zajištěné cesty</b></p> | <p>Ladislav Beneš, MT<br/>13.9.2016</p>  |