









1. Název zajištěné cesty	Kleinlitzner Klettersteig
2. Stát, pohoří, Skalní oblast	Rakousko, Silvretta
3. Čas a převýšení	Nástup: od parkoviště k chatě asi 2h (800 m převýšení), od chaty k počátku cesty asi 0,5 h (asi 110 m převýšení) Vlastní cesta 40 minut, 140 m převýšení Sestup: 2,5 h.
4. Obtížnost zajištěné cesty	B/C
5. Východisko	Parkoviště pro chatu Saarbrückner H. u jižního konce jezera Vermuntstausee
6. Možnosti příjezdu	Na montafonskou Silvretta Hochalpenstrasse - mýto 15 Euro pro osobní auto v r. 2016 - buď od západu po silnici č. 188 od Bludenz, nebo od východu od Landecku. Horskou silnicí k jezeru Vermuntstausee. U jeho jižního konce odbočíme na parkoviště pro chatu Saarbrückner H. Pozor, v současnosti (2016) vede příjezd na parkoviště staveništěm !
7. Popis zajištěné cesty – charakteristika, aktuální údaje, vlastní dojmy,	<p>poznatky o frekvenci Od parkoviště značenou cestou k Saarbrückner H. Sem zhruba 2 h. Od chaty pokračujeme po značené cestě ve směru na Tübinger Hütte. Ihned u chaty Saarbrückner H je asi 20-30 m zajištění lanem - obtížnosti A. Pak pokračujeme ještě asi 300 m a pak šípka vpravo k nástupu klettersteigu. Serpentinami vzhůru.</p> <div style="display: flex; justify-content: space-around;">   </div> <p>Prvé metry A</p> <p>Od počátku klettersteigu nejprve vzhůru obtížnost A.</p> <div style="display: flex; justify-content: space-around;">   </div> <p>Traverz</p> <p>kolíky nad nástupem</p> <p>Nyní vývih vpravo na skálu B, následuje traverz okolo exponovaného rohu po kolících B a dále již snadněji ke konci traverzu. Nyní vzhůru komínkem B/C, který se komínuje. Výše vede cesta vlevo ve stěně žlebu – v něm pozor na kameny ! Místa kolíkové, místy jen přírodní. Ze sedélka vpravo hřebenem po plochých mírně stoupajících plotnách k vrcholu.</p>

	<div style="display: flex; justify-content: space-around;"> <div style="text-align: center;">  <p>Komínek</p> </div> <div style="text-align: center;">  <p>střední část</p> </div> </div> <div style="display: flex; justify-content: space-around; margin-top: 10px;"> <div style="text-align: center;">  <p>Střední část</p> </div> <div style="text-align: center;">  <p>Vrchol</p> </div> </div> <p>Sestup po výstupové trase.</p> <p>Hezký výstup, pokud již na chatě Saarbrückner Hütte jsme, ale je otázkou pro každého, zda mu stojí za několikahodinový výstup k chatě, nebo ne.</p>
8. Občerstvení, ubytování	Chata Saarbrückner Hütte
9. Mapy	Kompass WK 41 Silvretta - Verwallgruppe
10. Odkazy	http://www.bergsteigen.com/klettersteig/vorarlberg/silvretta/kleinlitzner-klettersteig http://viaferrata.orionsoft.cz/route.asp?id=300
11. Zpracovatel, datum absolvování zajištěné cesty	Ladislav Beneš, MT 15.9.2016