




1. Název zajištěné cesty	Vinařská
2. Stát, pohoří, Skalní oblast	Česká republika, České Středohoří
3. Čas a převýšení	Od parkoviště 5 minut, převýšení 20m Vlastní cesta 10 minut, převýšení 10 m Návrat na parkoviště 5 minut
4. Obtížnost zajištěné cesty	B
5. Východisko	Ústí nad Labem
6. Možnosti příjezdu	Příjezd autem: Z centra Ústí nad Labem po silnici č. 30. Před kruhový objezdem v Bukově vlevo do Vinařské ulice. Zde zaparkujeme nejlépe v místech mírné pravé zatáčky. Zde také odbočuje vzhůru do sídliště Pod Holoměří silnička označená zákazem vjezdu.
7. Popis zajištěné cesty – charakteristika, aktuální údaje, vlastní dojmy, poznatky o frekvencovanosti	<p>Z hlavní silnice jdeme silničkou se zákazem vjezdu a asi po 100 m odbočkou vpravo. Vlevo nám zůstává dům č. 22. Přes dětské hřiště do lesa k nástupu. Skála má nádhernou sloupcovou odličnost.</p> <p>Od počátku cesty traverz lehce stoupá vpravo. Zpočátku A-B, dále B po členité skále, jedna přepínka trochu těžší B .</p>  <p>Za hranou cesta začíná stoupat a rozdvouje se. Pokračujeme strmě vlevo vzhůru B – jeden krok možná trochu delší nebo na tření. po kramlích na temeno skalky.</p>  

	<p>Odtud lze buď sestoupit vlevo do lesa (v lese ve strmém svahu hlavně pro děti opět natažená lana), nebo pokračovat vpravo vzhůru již snadno A,</p>  <p>S vrcholku skály cesta klesá vpravo - obtížnost A/B a vrací se zahliněnou rampou A k rozdělení cest.</p>  <p>Délka lana údajně 35 m. Cesta vhodná i pro začátečníky.</p>
<p>8. Občerstvení, ubytování</p>	<p>V městě Ústí nad Labem.</p>
<p>9. Mapy</p>	<p>Mapa KČT č. 6 Krušné hory - Teplicko</p>
<p>10. Odkazy</p>	<p>http://viaferrata.orionsoft.cz/route.asp?id=369 https://www.viaferraty.cz/ferrata/via-ferrata-vinarska/</p> <p><u>video</u> https://youtu.be/HN4il9s1JGk https://www.youtube.com/watch?v=NyiU4qG2ttE</p>
<p>11. Zpracovatel, datum absolvování zajištěné cesty</p>	<p>Ing. Ladislav Beneš, vůdce VHT. Absolvováno 2.6.2019. Kontakt: ladaobns@gmail.com</p>