




1. Název zajištěné cesty	Wildkar Klettersteig
2. Stát, pohoří, Skalní oblast	Rakousko , Oberosterreich, Dachsteingebirge
3. Čas a převýšení	Nástup 4,5 h, 1200 m převýšení. Klettersteig 70 minut, 210 m převýšení Návrat 4,5 h
4. Obtížnost zajištěné cesty	D
5. Východisko	Obertraun
6. Možnosti příjezdu	Příjezd autem: Po dálnici A1 k Exitu 224, směr Gmunden a dále po silnici B145 do Bad Goisem. Za ním vpravo po B166 a L547 do Hallstadttu a do Obertraunu. Tam vpravo k Dachsteinseilbahn. Zde parkoviště.
7. Popis zajištěné cesty – charakteristika, aktuální údaje, vlastní dojmy, poznatky o frekventovanosti	<p>Lanovkou do stanice Gjaidalm. Odtud po cestě 650 nejprve k Gjaid-alm a potom příjemnou cestou v kosodřevině Nejprve mírně zvlněnou krasovou planinou, pak mírně vzhůru, později docela strmě k Simony Hütte (asi 3 h). Od chaty po cestě 650 směr Hoher Trog. Odbočka k nástupu není ani v terénu vyznačena. Začíná u řady ohromných balvanů – před nimi vlevo vzhůru. Na jednom z nich je nápis.</p>
	
	
<p>Stezkou k úpatí pilíře Vorderes, jímž klettersteig vede. Na plánku je malována odbočka dřive, než je ve skutečnosti</p>	



Cesta Wildkar klettersteig začíná celkem snadno B, výše C,





Pak převislý krok D, snazší B a C/D kolíková stěna



Výše postupně C,B,A. U konce závěrečné krátké D. Následuje hřeben A/B.



V místech, kde končí lano zajištění vlastního pilíře vede vpravo pěšinka. Možná je to pěšinka z mapy, která klesá strmě k nástupu, ale možný sestup není ověřen . Po mužících vzhůru, ještě 2x zajištěná cesta A, A/B, stoupáme k rozcestníku se značenou cestou 651.



Odtud lze jít vlevo také na vrchol Niederes Kreuz 2651m .Jinak vpravo po značené cestě 651 dolů přes Hoher Trog k Simony H.



	Dále buď po výstupové cestě (více kosodřevinou) č. 650, nebo po cestě 657 a 615 (více po škrapech, je o 30 minut delší)
8. Občerstvení, ubytování	Občerstvení či ubytování je možné v chatě Gjaidalm nebo Simony H.
9. Mapy	AV mapa 14 Dachsteingebirge
10. Odkazy	https://www.bergsteigen.com/touren/klettersteig/wildkar-klettersteig/ http://www.orionsoft.cz/ferrata/route.asp?id=440 video: https://youtu.be/ujjq2-L2gnw
11. Zpracovatel, datum absolvování zajištěné cesty	Ing. Ladislav Beneš, vůdce VHT. Absolvováno 11.8.2022. Kontakt: ladaobns@gmail.com