





1. Název zajištěné cesty	Reisenboulder a Apollofalter
2. Stát, pohoří, Skalní oblast	Německo, Zittauer Gebirge
3. Čas a převýšení	Nástup 15 minut, 130 m převýšení Klettersteig 20 minut 40 m převýšení Sestup 20 minut
4. Obtížnost zajištěné cesty	C/D
5. Východisko	Obec Oberoderwitz SZ od Zittau
6. Možnosti příjezdu	Od městečka Zittau, kousek za našimi hranicemi, pokračujeme k SZ po silnici B96. V Oberoderwitz vlevo šipka na přírodní park a na Spitzkunnersdorf. Auto můžeme nechat na parkovišti bobové dráhy Rodelpark – i když je to psáno hlavně pro hosty. GPS 13,24 9333 je 13,24 9333
7. Popis zajištěné cesty – charakteristika, aktuální údaje, vlastní dojmy, poznatky o frekventovanosti	<p>Od parkoviště vpravo na polní cestu vedoucí podél parkoviště vzhůru. Touto cestou vzhůru až k lesu.</p> <p>Pokud chceme cestu Reisenboulder, pokračujeme dále ještě asi 50 m lesem a pak po lesní cestě traverz vpravo k nástupu cesty.</p> <p>Pokud chceme cestu Apollofalter, odbočíme u okraje lesa vpravo a asi po 100 m vede vlevo lesní cesta. Kousek po této cestě a pak z ní odbočíme po pěšině vpravo a stoupáme ke skalám.</p> <p>Náš cíl vidíme již z dálky. Skála je znělec.</p> <p>Cesta Reisenboulder</p> <p>Cesta začíná C v úbočí žebra. Na počátku i méně stupů, je to jen tak na tření – asi 2 přepínky, rajbasové, později snadnější.</p> <div style="display: flex; justify-content: space-around;">   </div> <p>Dostáváme se k místu, kde vpravo vedou dvě kramle a s pomocí zavěšeného horolezeckého lana se dá přelézt hřebínek a pokračovat k nástupu cesty Apollofalter. Pokračování začíná trochu těžším úsekem v hladké skále,</p> <div style="display: flex; justify-content: space-around;">   </div>

pak vhloubením vzhůru, následuje snazší úsek.
Místo D lehce převislé. Dále pak snadněji k vrcholu.



Skály jsou zajímavým lezeckým terénem

http://www.felsenwelt.de/Verlag/Verlagsangebot/Kletterfuhrer/Nachtrage/spitzberg_www.pdf

Sestoupit je možno cestou Apollofalter. Je to cesta obtížnosti A až A/B, směrem dolů spíše takové schodiště s velkými schody.



Dále sestup lesem a přístupovou cestou zpět na parkoviště.

8.
Občerstvení,
ubytování

Parkoviště Rodelpark

9. Mapy	KČT 14 Lužické hory
10. Odkazy	https://www.viaferraty.cz/ferrata/riesenboulder-klettersteig/ http://www.felsenwelt.de/Verlag/Verlagsangebot/Kletterfuhrer/Nachtrage/spitzberg_www.pdf
11. Zpracovatel, datum absolvování zajištěné cesty	Ing. Ladislav Beneš, vůdce VHT. Absolvováno 28.7.2018. Kontakt: ladaobns@gmail.com