


<b>1. Název zajištěné cesty</b>	Slánská hora: Richtrovka C Cesta přátelství C Spirála C, C/D Enšpígl D Slánská promenáda E Masochyst E/F																								
<b>2. Stát, pohoří, Skalní oblast</b>	Česká republika , Česká tabule																								
<b>3. Čas a převýšení</b>	Od parkoviště pod stěnu 5 minut. Jednotlivé cesty trvají 5 – 10 minut podle vyspělosti lezce a zvolené trasy. Areál navíc obsahuje i dva lanové mosty které lze kombinovat zejména s cestami na pravém skalisku.																								
<b>4. Obtížnost zajištěné cesty</b>	V následujícím popisu uvádím obtížnosti uváděné autory / obtížnost z popisu na serveru <a href="http://www.bergsteigen.com">www.bergsteigen.com</a> , která mi připadá objektivnější:  <table border="0" data-bbox="244 719 810 898"> <tr> <td>Richtrovka</td> <td>B/C</td> <td>/</td> <td>C</td> </tr> <tr> <td>Cesta přátelství</td> <td>B/C</td> <td>/</td> <td>C</td> </tr> <tr> <td>Spirála</td> <td>C</td> <td>/</td> <td>C, horní část C/D</td> </tr> <tr> <td>Enšpígl</td> <td>C/D</td> <td>/</td> <td>D</td> </tr> <tr> <td>Slánská promenáda</td> <td>D/E</td> <td>/</td> <td>E</td> </tr> <tr> <td>Masochyst</td> <td>D/E</td> <td>/</td> <td>E/F</td> </tr> </table>	Richtrovka	B/C	/	C	Cesta přátelství	B/C	/	C	Spirála	C	/	C, horní část C/D	Enšpígl	C/D	/	D	Slánská promenáda	D/E	/	E	Masochyst	D/E	/	E/F
Richtrovka	B/C	/	C																						
Cesta přátelství	B/C	/	C																						
Spirála	C	/	C, horní část C/D																						
Enšpígl	C/D	/	D																						
Slánská promenáda	D/E	/	E																						
Masochyst	D/E	/	E/F																						
<b>5. Východisko</b>	Slaný, konec ulice Beinerova pod Slánskou horou																								
<b>6. Možnosti příjezdu</b>	<u>Příjezd autem:</u> Dálnicí z Prahy směr Slaný. Na konci dálnice odbočíme vpravo na Slaný a po staré silnici do Slaného. Asi 400 m za železničním přejezdem ve Slaném vpravo ulicí Bienerova vzhůru až na konec. Tam na okraji lesa malé parkoviště.																								
<b>7. Popis zajištěné cesty – charakteristika, aktuální údaje, vlastní dojmy, poznatky o frekvencovanosti</b>	Od auta pokračujeme lesní cestou vlevo vzhůru, před závorou podle šipky vpravo a obcházíme Slánskou horu zprava. U nástupu informační tabule s plánkem výstupových tras.  <b>Richtrovka:</b> Nástup v levé části levé stěny, velké kramle, strmě vzhůru, výše hranou, pak traverz plotny. Nejtěžším místem asi přechod z hrany na plotny, pak hřebenem snadno A/B. Cesta zprava obkružuje vrchol levé skály. Na konci překrok na skalku vlevo a sestup dolů lesem.  																								



pak hřebenem snadno A/B.



Na konci překrok na skalku vlevo a sestup dolů lesem 1-2 minuty. Stejný sestup platí i pro následující cesty zde končící.

## Cesta přátelství

Nástup v pravé části levé stěny. Cesta začíná strmě vzhůru, následuje lehce vytlačující přepínka - tu bych hodnotil spíše jako C - a pak traverz po zakolíkované šikmé plotně B ke konci cesty.



a pak traverz po zakolíkované šikmé plotně B a na závěr vzhůru ke konci cesty.





### **Spirála**

Nástup v pravé části levé stěny. Začíná vlevo od Cesty přátelství a stoupá šikmo doleva vzhůru, překřížuje Richtrovku a pak pokračuje dále vlevo vzhůru.




Po šikmém traverzu na tření C strmější výstup s kramlemi C. Cesta přejde v hlinitou pěšinku a obtáčíme skálu zleva.



Následuje špinavý komínek B, který nás vyvede na sestupové skalisko. Překročíme na skalku vpravo a po ní dále dozadu.




Zde hlinitý balkonek, ze kterého cesta pokračuje vpravo komínkem vzhůru C/D. Skála zde klouže, ale lze najít i přírodní chyty, které dobře pomohou. Výše pak lehce zahliněnou skálou výše až na konec cesty.



Sestup lesem vlevo 2 minuty k nástupu.

**Enšpígl:**

Na následující obrázku je zleva kousek nástupu Spirálky, Cesty Přátelství, Masochysta a zprava přichází spodní část Enšpíglu



Cesta začíná uprostřed pravé skály. Nejprve několik metrů vzhůru, pak traverz po kolících



vlevo k cestě Masochyst a pak asi 1 m vpravo od ní vzhůru. I když je cesta hodně svislá, jsou zde pěkné kramle, které nám pomáhají. Na konci se spojuje cesta s Masochysem a Slánskou promenádou. Sem asi 7 min.



Dále lze jít buď vlevo přes lanový most Summit Bridge a pak vpravo od něj opět stoupající traverz po kolících v plotně v obtížnosti B. U konce se dostáváme současně ke konci druhého mostu - Karls Bridge,



- sem 10 minut (ale zdá se, že vystrojení předpokládá spíše sestup s mostu v opačném směru).  
Tím se dostáváme k ukončení cest na levém skalisku.  
Druhou možností je pokračovat horní části Slánské Promenády k Karls Bridge a tím přejít na  
levou skálu a nebo naopak zahnout vpravo do lehce hlinité průrvy a tou vzhůru.

### **Slánská promenáda**


Cesta začíná v pravé části pravé stěny. První asi 3-4 přepínky - dost svislé D s kamlemi. Pak  
ale kramle mizí a stupy jsou spíše vzácné a nebo jen tak na tření - E.







Nahoře vlevo travers. Zleva se napojuje Enšpígl a Masochyst. Odtud můžeme přejít na levé skalisko přes Summit Bridge (viz popis Enšpígl), nebo pokračujeme po pravé skále k Karls Bridge. Zde opět můžeme přejít na levou skálu, nebo naopak jít vpravo a průrvou vzhůru.



### Masochyst

Obrázky nástupu a střední části viz Enšpígl. Nástup v levé části pravé stěny. Cesta nekompromisně stoupá přímo vzhůru. Spodní část E, horní 3 přepínky E/F. Stupy na tření, lehce převislé. Sestup viz Enšpígl



**8. Občerstvení, ubytování**

Občerstvení a ubytování je možné v městě Slaný

**9. Mapy**

**10. Odkazy**

<http://www.bergsteigen.com/klettersteig/ausseralpines-gebiet/via-ferrata-slanska-hora-slany>  
<http://www.summittravel.cz/via-ferrata-slany/>  
<http://viaferrata.orionsoft.cz/route.asp?id=322>  
<http://viaferrata.orionsoft.cz/route.asp?id=323>  
<http://viaferrata.orionsoft.cz/route.asp?id=324>  
<http://viaferrata.orionsoft.cz/route.asp?id=325>  
<http://viaferrata.orionsoft.cz/route.asp?id=326>  
<http://viaferrata.orionsoft.cz/route.asp?id=327>

**11. Zpracovatel, datum absolvování zajištěné cesty**

Ing. Ladislav Beneš, vůdce VHT. Absolvováno 22.4.2018. Kontakt: ladaobns@gmail.com