





1. Název zajištěné cesty	Ferrata Tábor
2. Stát, pohoří, Skalní oblast	Česká republika , Tábor
3. Čas a převýšení	Od parkoviště k nástupu 1-3 minuty, převýšení 0. Vlastní ferrata 10 minut, převýšení asi 30 m.
4. Obtížnost zajištěné cesty	Dole B, jedno místo možná C, výše opět snadnější A/B
5. Východisko	Tábor
6. Možnosti příjezdu	<p><u>Příjezd autem:</u> Z centra Tábora po silnici č. 137 směr Bechyně. Před mostem přes Lužnici vlevo a ihned vpravo pod most a dále ve směru. Nevjíždět do slepé ulice k objektu TJ, ale vpravo podél potoka, pak vlevo a dále pod skály. Asi 50 m za skalami možnost parkování pro několik aut.</p>
7. Popis zajištěné cesty – charakteristika, aktuální údaje, vlastní dojmy, poznatky o frekventovanosti	<p>Z parkoviště se vrátíme ke skále. Cesta je zajištěna palcovým lanem.</p> <div style="display: flex; justify-content: space-around;">   </div> <p>Dole obtížnost B, pak jedno místo B/C až C, výše opět snadnější A/B, závěr B.</p> <div style="display: flex; justify-content: space-around;">   </div>



Od konce traverz vlevo, dolů po ocelovém žebříčku a dále dolů pěšky svahem.



Cestu lze lézt volně bez použití lana k postupu.

8. Občerstvení, ubytování	Občerstvení a ubytování je možné v městě Tábor, kiosek nedaleko skály.
9. Mapy	KČT č. 76 Táborsko jih a střední Lužnice
10. Odkazy	http://ferraty.unas.cz/ferrata_tabor.htm http://viaferrata.orionsoft.cz/route.asp?id=333 https://youtu.be/tZI0ocXcie0
11. Zpracovatel, datum absolvování zajištěné cesty	Ing. Ladislav Beneš, vůdce VHT. Absolvováno 3.6.2018. Kontakt: ladaobns@gmail.com