





1. Název zajištěné cesty	Naturfreunde Klettersteig-Garten Weichtalhaus
2. Stát, pohoří, Skalní oblast	Rakousko, Rax-Schneeberg-Gruppe
3. Čas a převýšení	Nástup od parkoviště 2 minuty. Häupl-Steig 20 minut, převýšení 35m Heifi Liter 20 minut, převýšení 35m Übungsklettersteig 10 minut, převýšení 8m Gipfelanstieg 10 minut, převýšení 30 m Sport Direkt 15 minut převýšení 30 m Sestup 5 minut
4. Obtížnost zajištěné cesty	Häupl-Steig C Heifi Liter C/D Übungsklettersteig D Gipfelanstieg B/C Sport Direkt E/F
5. Východisko	Naturfreunde Weichtalhaus
6. Možnosti příjezdu	Od Wiener Neustadt po silnici B17 na Neukirchen, Gloggnitz, zde vpravo po silnici B27 na Reichenau an der Rax a dále údolím po B27 až k Weichtalhausu. Zde parkoviště.
7. Popis zajištěné cesty – charakteristika, aktuální údaje, vlastní dojmy, poznatky o frekventovanosti	<p>Jen několik metrů za chatou Naturfreunde Weichtalhaus, u ústí Weichtalklammu, leží na pravém břehu potoka stěna s několika klettersteigy a oblastí vyhrazené pro sportovní lezce.</p> <p>Häupl-Steig Nástup na cestu úplně vpravo.</p> <div style="display: flex; justify-content: space-around;">   </div> <p>Nejprve vzhůru celkem snadno A/B, následuje traverz rampou pod žebříkem cesty HeiFi Leiter a pak strmě vzhůru C.</p> <div style="display: flex; justify-content: space-around;">   </div>

Skála moc členitá není, tahá za ruce. Zde se k nám zprava připojuje cesta HeiFi Leiter. Pokračuje traverz C, který také trochu tahá za ruce.



Po několika krocích chodeckých strmá stěnka C



a pak již snadno k vrcholové knize A



Heifi Liter Nástup je v pravé části stěny. Cesta začíná C - lehce vytlačující rampa,



následuje převis C/D - sice tahá za ruce, ale je kramlový. Pokračujeme úsekem B k žebříku.



Po lehce ukloněném žebříku C vzhůru a pak trochu nepříjemný krok do traverzu B/C,



kterým se napojíme na cestu Häupl-Steig. Tou pokračujeme dále až k vrcholové knize.

Übungsklettersteig Cesta začíná vlevo od nejnižšího úpatí skal. Má dvě části, které lze absolvovat odděleně.
V první části vzhůru pravou částí stěny C-



několik lehce převislých kramlí. Následuje traverz B/C ke konci první části.



Ve druhé části pravou částí druhé stěny vzhůru po lehce převislých kramlích C/D. Následuje traverz D vlevo. Nízké, stupy na tření, díky nastavení lana v polovině cesty nutnost přepínání.



Levou částí stěnky sestup opět po kramlích C/D.



Gipfelanstieg Od nejnižšího bodu úpatí stoupáme chodníčkem vlevo. Od úpatí stěny s cestou Sport Direkt vede vpravo vzhůru rampa A.(viz foto Sport Direkt) Tou vystoupáme do úžlabiny mezi skalami, kde lze propojit všechny cesty. Naše cesta vede vlevo vzhůru.



V popis psáno B/C, ale není to úplně snadné. Následuje traverz a nakonec B/C vzhůru k vrcholové knize.



Sport Direkt Od nejnižšího bodu úpatí stoupáme chodníčkem vlevo. Místo nástupu je společné s cestou Gipfelanstieg. Jde o ryze sportovní cestu vyžadující sílu. Již prvá přepínka na převisu kousek nad zemí prověří techniku i sílu.



Na obrázku nástup vlevo, vpravo Gipfelanstieg

Po jejím zdolání celkem snadno C vzhůru a cesta dělá serpentinu vpravo.



Následuje převis s několika přepínkami v tahu E/F.



Závěr cesty je pak již snadnější C/D k vrcholové knize.

Sestup od vrcholové knihy dále ve směru. Sestupujeme po zajištěné cestě obtížnosti A a pak pěšinou podél úpatí k nástupu.

8. Občerstvení, ubytování	Naturfreunde Weichtalhaus
9. Mapy	Kompass WK210 Wiener Hausberge
10. Odkazy	https://www.bergsteigen.com/touren/klettersteig/naturfreunde-klettersteig-garten-weichtalhaus/ http://viaferrata.orionsoft.cz/route.asp?id=349 http://viaferrata.orionsoft.cz/route.asp?id=348 http://viaferrata.orionsoft.cz/route.asp?id=347 http://viaferrata.orionsoft.cz/route.asp?id=346 http://viaferrata.orionsoft.cz/route.asp?id=345
11. Zpracovatel, datum absolvování zajištěné cesty	Ing. Ladislav Beneš, vůdce VHT. Absolvováno 20.6.2018. Kontakt: ladaobns@gmail.com