





1. <b>Název zajištěné cesty</b>	Wolkenstein
2. <b>Stát, pohoří, Skalní oblast</b>	Německo , Erzgebirge
3. <b>Čas a převýšení</b>	Od parkoviště pod skály a vzhůru do amfiteátru je to asi 15 minut Jednotlivé cesty 5-8 minut.
4. <b>Obtížnost zajištěné cesty</b>	Na skále několik zajištěných cest různé obtížnosti. Bohužel ani autoři nemají k dispozici plánek s obtížností jednotlivých úseků. Artist C délka 25 m – v současné době uzavřen 15m Bergweg B – délka 15 m , výška cca 8 m Gipfelweg C/D – délka 18 m, výška cca 8 m Gratweg B/C délka 28 m, výška 15 m Yetis Weg E délka 35 m , převýšení 12 m
5. <b>Východisko</b>	Parkoviště na silnici č. 101 u Wolkensteinu
6. <b>Možnosti příjezdu</b>	<u>Příjezd autem:</u> Od Hory Svatého Šebestiána po silnici 174 na Marienberg a zde vlevo po silnici 171 na Wolkenstein. V současné době – jaro 2018 – je příjezd pod skálu z městečka uzavřen pro stavební práce. Je tak možno např. minout Wolkenstein a po silnici 101 vlevo do údolí s říčkou směr Annaberg Buchholz. Nyní pokračujeme až k odbočce vpravo na Drebach. Zde u východiště značených cest malé parkoviště. Možný je asi také příjezd , kdy po dosažení údolí s říčkou ve Warmbadu přejedeme řeku a po Flossplatzer Weg se dostaneme na silničku vedoucí pod skály z druhé strany. Po ukončení stavebních prací bude možný příjezd i silničkou z městečka Wolkenstein.
7. <b>Popis zajištěné cesty – charakteristika, aktuální údaje, vlastní dojmy, poznatky o frekventovanosti</b>	<p>Od parkoviště dále ve směru jízdy asi 50 m, vlevo odbočka silničky vedoucí podél řeky. Po silničce, přes železniční trať a dále asi 500 m k mostu přes říčku. Most má nyní – jaro 2018 - stavební firma oplocen kvůli rekonstrukci, ale o víkendech je asi přístupný. Přejdeme most a sejdem po druhém břehu asi 100 m vlevo k jezu. Vpravo od něj lezecká skála, od níž stoupá pěšinka vlevo vzhůru, místy kramle. Vystoupáme až do amfiteátru lezecké stěny.</p> <p>Vpravo má být klettersteig <b>Artist</b> – dole C, šikmá plotna, výše hřebínek B/C až A. Dále má pokračovat strmý komínek s jemnými stupy a chyty C/D a pak vrcholová plotna C a B ke konci cesty. Podle <a href="http://www.dav-chemnitz.de/klettersteige.html">http://www.dav-chemnitz.de/klettersteige.html</a> je uzavřen a odstrojen</p> <p>Vlevo od ní cesta <b>Gratweg</b>.</p> <div style="display: flex; flex-wrap: wrap;">     </div>

Pokud nastoupíme přes převisek zleva, pak dle plánu dole C až C/D, pokud obejdeme zprava, pak již jen B, výše hřebínek B. Krásné stupy a chyty.

Z amfiteátru můžeme sestoupit několik metrů k nevelké skalce. Zdola (od údolí) na ni vedou dvě cesty: vlevo je cesta **Bergweg** – celkem snadná B. Výška asi 6 m.





Lze lézt i bez dopomoci lana – pevná velmi drsná skála s dobrými stupy. Celá cesta asi 5 minut.

V pravé části vede cesta – na skále označena D **Gipfelweg**. Cesta má obtížnost dole C, horní část pak C/D-D kde je dlouhý úsek bez mezikotvení ocelového lana.



S vrcholku sestoupíme buď sestupem od cesty Bergweg, nebo z druhé strany skalky nedlouhou, lehce převislou cestou D/E, níže krok C.

Od místa nástupu na Bergweg začíná sestupová trasa nejtěžšího klettersteigu **Yetis Weg**. Sestupujeme svíslou stěnou D, D/E až k vodě,



pak snadný traverz B a C s nejspodnějším stupem asi 10 cm nad hladinou kanálu. Spodní část E je ve stoupání jen trochu převislá, ale chce sílu. Následuje snadnější úsek B, ze kterého lze užít únikovou cestu obtížnosti A/B vpravo vzhůru svahem. Horní převis E má 2 umělé stupy a je dost převislý.



**8.**  
**Občerstvení,**  
**ubytování**

Občerstvení a ubytování je možné v Wolkensteinu

**9.**  
**Mapy**

**10.**  
**Odkazy**

[http://www.tomcross.eu/wolkenstein/wolkenstein\\_topo.jpg](http://www.tomcross.eu/wolkenstein/wolkenstein_topo.jpg)  
<http://www.tomcross.eu/wolkenstein.htm>  
<http://viaferrata.orionsoft.cz/route.asp?id=329>  
<https://youtu.be/UCd-RAisli0>  
[https://youtu.be/MztuyN8\\_iGM](https://youtu.be/MztuyN8_iGM)  
<https://youtu.be/NBm4LjjhdZo>  
<https://youtu.be/OQjld4mof7o>

**11.**  
**Zpracovatel,**  
**datum absolvo-**  
**vání zajištěné**  
**cesty**

Ing. Ladislav Beneš, vůdce VHT. Absolvováno 15.4.2018. Kontakt: ladaobns@gmail.com

